



INSTITUTO DE ACCESO A LA INFORMACIÓN Y
PROTECCIÓN DE DATOS PERSONALES
DE QUINTANA ROO

Formato para rendir el informe anual 2021

Sujeto Obligado	Instituto Geográfico y Catastral del Estado de Quintana Roo
Titular de la Unidad de Transparencia	Lic. Manuel Adolfo Burgos Gómez
Periodo que informa	1° de enero al 31 de diciembre de 2021
Aspecto a informar	Número de solicitudes presentadas al sujeto obligado, así como la información objeto de las mismas.

Número de solicitudes presentadas durante el periodo que se informa:	45
--	----

Número de solicitudes realizadas por hombres:	25
---	----

Número de solicitudes realizadas por mujeres:	13
---	----

Número de solicitudes realizadas por personas morales:	2
--	---

Número de solicitudes en las que no fue posible identificar el tipo de solicitante:	5
---	---

Total de Solicitudes :	45
------------------------	----

Información objeto de las solicitudes presentadas a la Unidad de Transparencia		
No.	Número de solicitud	Información solicitada
1	00008321	Solicito me informe si ha contratado los servicios de los señores (i) [REDACTED], con registro federal de contribuyentes [REDACTED] y (ii) [REDACTED], con clave única de población [REDACTED], y con Registro Federal de Contribuyentes [REDACTED]. Ya sea, por el sistema de adjudicación directa, invitación a 3 proveedores o licitación pública nacional o internacional, durante los años 2000, 2001, 2002, 2003, 2004, 2005, 2006, 2007, 2008, 2009, 2010, 2011, 2012, 2013, 2014, 2015, 2016, 2017, 2018, 2019, 2020 y 2021. Debiendo de indicar, la descripción u objeto del contrato, la fecha de inicio, la dependencia o unidad descentralizada o desconcentrada, la unidad compradora, el monto del contrato, el número de identificación del contrato, el año de vigencia, y el estatus final del contrato. En caso de contar con versiones digitalizadas de los mencionados contratos, favor de adjuntarlos a la respuesta mediante documental electrónica, es decir en formato PDF
2	00013321	Me gustaría solicitar la información catastral (que incluya las edificaciones actuales y futuras) en formato shapefile a una distancia de 300 m a cada lado de la Carretera Federal 180 en su recorrido dentro de Quintana Roo. Gracias. Saludos
3	00049421	Copia fiel del plano original, sellado por la Dirección de catastro, resultado de la verificación las medidas y colindancias de la Fracción 1-A del predio denominado Boca Paila


1.- Eliminados por contener datos personales, con fundamento en el Artículo 116 de LGTAP, Artículo 137 de la LTAIPQROO, numerales Quincuagésimo sexto, Quincuagésimo octavo, Sexagésimo y Sexagésimo primero de los Lineamientos Generales en Materia de Clasificación y Desclasificación de la Información, así como la Elaboración de Versiones Públicas.

		Comúnmente denominado Pez Maya, ubicado en el Municipio de Solidaridad, de oficio DC 806/01.
4	00057121	solicitar su apoyo con la información de quién es el dueño, inmobiliaria o banco a que pertenece de la siguiente dirección: región 246
5	00083821	Dirección de Catastro del Municipio de Tulum y Dirección de Catastro del Municipio de Solidaridad, sección técnica. Copia del plano, sellado por catastro, anexo al oficio de respuesta de rectificación de medidas y colindancias de la Fracción I-A del predio Boca Paila, comúnmente identificado como Pez Maya.
6	00091921	Buenas noches. Deseo saber si un espacio baldío cercano a mi domicilio es propiedad pública o propiedad privada. Lo anterior debido a intenciones de conocidos de vecinos de invadir el espacio para uso personal, y construcción.
7	00119021	Solicito de la manera más respetuosa hacer de mi conocimiento en dónde se encuentra ubicada la AVENIDA 135 en el Municipio de Benito Juárez, Quintana Roo, y también, hacer de mi conocimiento y me muestren la copia del Plano donde se encuentra ubicada la AVENIDA 135.
8	00123521	solicito se me informe detalladamente de los resultados electorales casilla por casilla de la elecciones ESTATALES Y MUNICIPALES, realizadas en el 2016 y 2018 en el municipio de Benito Juárez Quintana Roo, de igual manera solicito información al respecto de cuales fueron las casillas en las cuales triunfo o tuvo mayoría el candidato independiente [REDACTED] 2 en el municipio de Benito Juárez Quintana Roo, solicito se me proporcione el padrón electoral de esas dos elecciones o procesos electorales en el municipio de Benito Juárez Quintana Roo, se me proporcione mapas electorales en el municipio de Benito Juárez Quintana Roo distrito por distrito donde se señale la ubicación de las casillas electorales de los procesos 2016 y 2018, se me proporciones mapa actualizado del municipio de Benito Juárez.
9	000175721	solicito de la manera más respetuosa hacer de mi conocimiento, en dónde se encuentra ubicada la AVENIDA 135 en el Municipio de Benito Juárez, Quintana Roo, y también, hacer de mi conocimiento y me muestren la copia del Plano donde se encuentra ubicada la AVENIDA 135
10	00189921	Que indique la autoridad responsable el nombre de los actuales propietarios de los siguientes predios colindantes de la Fracción III, del Predio Xahuachol ubicado en la localidad de Mahahual, municipio de Othón P. Blanco del Estado de Quintana Roo que a continuación se describen, con la finalidad de que se le de vista a los colindantes del predio antes mencionado de acuerdo a lo ordenado por el Juzgado Civil de primera instancia del Distrito Judicial de Chetumal, Quintana Roo, ordenado mediante acuerdo de fecha veintitrés de noviembre del año dos mil veinte dentro del expediente 121/2020. Actual propietario del lote 02 del predio XAHUACHOL ubicado SOBRE LA CARRETERA MAHAHUAL-XCALAC LA QUE ESTÁ PAVIMENTADA, KILOMETRO 25, LOTE 245 POR RANCHO SANTA CECILIA, CÓDIGO POSTAL 77973, OTHÓN P. BLANCO, QUINTANA ROO. Actual propietario del lote o Fracción 04 del Terreno XAHUACHOL, ubicado SOBRE LA CARRETERA MAHAHUAL-XCALAC, KILOMETRO 25.5, LOTE 247 POR RANCHO SANTA CECILIA, CÓDIGO POSTAL 77973, OTHÓN P. BLANCO, QUINTANA ROO.
11	00230921	COPIA CERTIFICADA DEL TITULO DE PROPIEDAD NUMERO 0225 DE FECHA 27 DE JULIO DE 1994
12	00234721	Por medio de la presente, solicitamos de la manera más atenta, apoyo con información sobre los nuevos crecimientos urbanos, sobre las nuevas colonias que se han estado consolidando en Estado de Quintana Roo. Estamos interesados en la Traza de las

2: Eliminados por contener datos personales, con fundamento en el Artículo 116 de LGTAIP, Artículo 137 de la LTAIPQROO, numerales Quincuagésimo sexto, Quincuagésimo octavo, Sexagésimo y Sexagésimo primero de los Lineamientos Generales en Materia de Clasificación y Desclasificación de la Información, así como la Elaboración de Versiones Públicas.




		calles, que incluye, Nombre de la Calle, numero exterior, Nombre de la Colonia, de preferencia esta información la necesitamos con referencia Geográfica (LAT, LONG) y de ser posible en formato digital (Shape File o DWG), en caso de que no se tengan formatos digitales, imágenes de los planos de estos nuevos crecimientos urbanos con una referencia Geográfica. La información anterior es para actualizar mapas digitales para uso comercial.
13	00277621	LA INFORMACIÓN CATASTRAL Y/O IMAGEN GEOREFERENCIADA EN GOOGLE EARTH Y/O CUADRO DE CONSTRUCCIÓN EN COORDENADAS UTM Y/O ARCHIVO DWG Y/O ARCHIVO KMZ DEL PREDIO CON CLAVE CATASTRAL 903001000001054, CON SUPERFICIE 418,355.2300 m2, UBICADO EN CALLE DE ACCESO S/N, TULUM RUINAS, TULUM QUINTANA ROO
14	00324921	Por medio de la presente, solicitamos de la manera más atenta, apoyo para que nos proporcionen información geográfica del estado, estamos validando la información geográfica de todo el estado y en especial sobre los nuevos crecimientos urbanos, es decir, información sobre las nuevas colonias que se han estado autorizando en los diferentes municipios del estado. Estamos interesados en la Traza de las calles, que incluye, Nombre de la Calle, numero exterior, Nombre de la Colonia, de preferencia esta información la necesitamos con referencia Geográfica (LAT, LONG) y de ser posible en formato digital (Shape File o DWG), en caso de que no se puedan entregar en formatos digitales, podrían entregarse imágenes de los planos de esta información con una referencia Geográfica. En su página http://sema.qroo.gob.mx/bitacora/index.php/cartografia , existe un visor cartográfico que muestra la información anteriormente solicitada. La información anterior nos va a servir para actualizar mapas digitales para uso comercial.
15	00325421	Por medio de la presente, solicitamos de la manera más atenta, apoyo para que nos proporcionen información geográfica del estado, estamos validando la información geográfica de todo el estado y en especial sobre los nuevos crecimientos urbanos, es decir, información sobre las nuevas colonias que se han estado autorizando en los diferentes municipios del estado. Estamos interesados en la Traza de las calles, que incluye, Nombre de la Calle, numero exterior, Nombre de la Colonia, de preferencia esta información la necesitamos con referencia Geográfica (LAT, LONG) y de ser posible en formato digital (Shape File o DWG), en caso de que no se puedan entregar en formatos digitales, podrían entregarse imágenes de los planos de esta información con una referencia Geográfica. En su página http://sema.qroo.gob.mx/bitacora/index.php/cartografia , existe un visor cartográfico que muestra la información anteriormente solicitada. La información anterior nos va a servir para actualizar mapas digitales para uso comercial. (sic).
16	00426221	Solicito el valor promedio catastral (en pesos) de viviendas y cuantas viviendas hay a nivel AGEB y municipal, para cada año del 2000 al 2020. Favor de enviar la información en un archivo en formato.
17	00461721	Que informe la autoridad responsable el número de folio real bajo el cual se encuentra inscrito en el Registro Público de la Propiedad y del Comercio el predio ubicado en la CALLE MAPLE, ENTRE CALLES ALCANFORES Y ALERCES, LOTE 14, MANZANA 16, SUPERMANZANA 313, CÓDIGO POSTAL 77533, FRACCIONAMIENTO ALAMOS I, DE LA CIUDAD CIUDAD DE CANCÚN, QUINTANA ROO. Así mismo manifieste el nombre del actual propietario del predio en mención.
18	00479721	-El plano catastral del estado de Quintana Roo, del municipio de Tulum y del Municipio de Solidaridad. -Un croquis donde aparezcan las calles del municipio de Tulum y Solidaridad. - Requiero saber con exactitud a que municipio corresponde la siguiente dirección AVENIDA COBA NORTE, MZA 027, LOTE 004. - Requiero saber con exactitud a que municipio corresponde la siguiente dirección CARRETERA FEDERAL CHET-PTO JUÁREZ KM 112. - Requiero saber las calles y carreteras abarca el municipio de Tulum. - Requiero saber las calles y carreteras abarca el municipio de Solidaridad.
19	00518621	Como sujeto obligado, confirmar si cuenta o no con: oficinas de



		<p>representación, oficinas de enlace y/o cualquier unidad administrativa instalada (fija) y operando, o servidores públicos activos que realicen sus funciones de manera fija y permanentemente, en el Municipio de Bacalar, Quintana Roo. Si la respuesta es afirmativa para alguno de los supuestos anteriores, favor de proporcionar la siguiente información:</p> <ul style="list-style-type: none"> •Nombre completo de la oficina de representación, enlace y/o de la Unidad administrativa. •Ubicación exacta. •Nombre del Titular de la oficina de representación, enlace y/o de la Unidad administrativa, incluyendo la descripción completa de su cargo o puesto. •Funciones generales y/o programas generales que se encuentre desarrollando la oficina de representación, enlace y/o de la Unidad administrativa. •Funciones generales de los servidores públicos activos que realicen sus funciones de manera fija y permanente, incluyendo el número total de estos
20	00542821	<p>Respecto a la antena ubicada en la Supermanzana 316 M29, LOTE 18, Benito Juárez, Cancún, Quintana Roo, identificada como RADIO MOVIL DIPSA y PEGASO PCS SA DE CV, deseamos conocer lo siguiente.</p> <p>1.- ¿Qué tipo de señal emite o transfiere?, 2.- ¿En qué fecha fue instalada?, 3.- ¿Se hicieron estudios de daño ambiental y de radiación electromagnética antes de colocarlas y poner en marcha su operación?, 3.1.- De ser positiva la respuesta a la pregunta 3, favor de anexar vía adjunto el estudio., 3.2.- ¿En qué fecha hicieron el estudio?, 3.3.- ¿Cuál fue la institución o instancia responsable de realizar el estudio?, 3.4.- ¿Cuál es el origen de los recursos económicos que financiaron el estudio?, 3.4.1.-En caso de que la respuesta a la pregunta, 3.4 corresponda a una institución de la iniciativa privada, señalar denominación pública de esta instancia y qué convenio o contrato se tiene entre esta instancia y la autoridad pública responsable de la autorización de licencias de operación o permisos, para las antenas., 3.4.2.- En caso de que la respuesta a la pregunta 3.4 corresponda a recursos públicos, señalar lo siguiente 3.4.2.1.- ¿De cuál orden, si federal, estatal o municipal corresponde?, 3.4.2.2.- ¿A qué programa o proyecto corresponde?, 3.4.2.3.- ¿Cuál fue el monto asignado del programa o proyecto?, 3.4.2.4.- ¿Cuál fue la partida presupuestal ejercida para la ejecución del estudio?, 3.5 ¿Este estudio analizó el impacto a la salud de la población habitacional y comercial de la Supermanzana 316 donde la antena se encuentra ubicada?, 4.- ¿A qué empresa pertenece el derecho o permiso de instalación?, 5.- ¿Por cuánto tiempo se ha autorizado el uso y operación de esta antena?, 6.- Tras el vencimiento del periodo de operación autorizado, ¿de qué depende la renovación de este permiso o licencia?, 7.- A esta empresa, durante el mismo periodo, se le autorizó colocar otras antenas en la ciudad de Cancún, Quintana Roo?, 7.1 De ser positiva la respuesta a la pregunta 7. Señalar en qué zonas, direcciones y anexar el mapa de georeferenciación de las antenas que le fueron autorizadas., 8.- En caso de no ser la instancia pública responsable de brindar la información solicitada, indicar la institución u organismo facultado, para tal efecto.</p>
21	00562821	<p>Copia con máxima publicidad, Expedientes , compra venta, permisos, obras y desarrollos autorizados, monto de impuestos pagados y adeudados ,de Román Rivera Torres desarrollador y propietario entre otros de puerto aventuras / DENUNCIAS REMITIDAS A SEMARNAP Y PROFEPA / copia del fideicomiso puerto aventuras ,, en solidaridad / la dirección de medio ambiente del municipio de solidaridad, remitió denuncias a profepa, se solicita versión publica por obras en la bahía chan yu tum / expedientes de este caso y del mismo desarrollador citado. Nancy Marín su, directora de medio ambiente sustentable y cambio climático / denuncias recibidas y turnadas por tratarse de zonas federales en los últimos 5 años y multas impuestas en su gestión / manifestación de impacto ambiental / en región marina / respuestas y expedientes generados o sanciones giradas por autoridades federales Véase doc adjunto.</p>


22	00568321	POR ESTE MEDIO SE SOLICITA LA INFORMACIÓN QUE MAS ADELANTE DETALLO RESPECTO A LA PERSONA DE NOMBRE [REDACTED] 3 [REDACTED], CON RFC [REDACTED] 3 [REDACTED], Y CURP [REDACTED] 3 [REDACTED]. 1. DOMICILIO DE LA PERSONA, 2. NÚMERO DE PROPIEDADES A SU NOMBRE, 3. NOMBRE DE LAS EMPRESAS EN LAS QUE ES REPRESENTANTE LEGAL, 4. REGISTRO DE VEHICULOS INSCRITOS A SU NOMBRE.
23	00578221	INFORMACIÓN CATASTRAL Y REGISTRAL PLANOS Y REGISTROS DE INFORMACION CATASTRAL Y REGISTRAL, CLASIFICACIONES DE USOS DE SULO URBANO POR PREDIO
24	00613121	Me gustaría conocer que inmuebles y/o terrenos es propietaria INVERSORA NATICA S.A DE C.V
25	00614121	Me gustaría conocer acerca de los siguientes puntos: - Evolución histórica de la zona de la carretera costera Zona Sur Terrestre en La Isla de Cozumel, en el Estado de Quintana Roo. - Historia de la lotificación de Lote de Terreno Urbano ubicado en la Isla de Cozumel en el estado de Quintana Roo, en la zona de la carretera costera Zona Sur Terrestre.
26	00655021	Se solicita información respecto de los inmuebles que sean susceptibles de enajenación que tengan bajo su administración y/o dominio al día de hoy, indicando la dirección, superficie, precio, coordenadas y si cuenta o no con alguna situación jurídica (gravamen, adeudo de agua, luz o algún otro impuesto)
27	231947700000521	SOLICITO SE EXPIDA COPIA CERTIFICADA DEL PLANO QUE SE ACOMPAÑA EN EL ARCHIVO EN FORMATO PDF
28	231947700000621	¿Cuál es el índice y estadísticas de casos de alcoholismo en el estado de Quintana Roo y sus municipios? y ¿Cuál ha sido su incremento o disminución en los últimos 6 años?
29	231947700000721	Todas y cada una de las fojas que contengan o se vinculen al predio identificado y ubicado en: Región o Súper Manzana 18, Manzana 6, lote 12 y 13, entre calle 43 y calle Joaquín Zetina Gasca, de la localidad de Puerto Morelos, Municipio de Benito Juárez, Estado de Quintana Roo. Mismo que es propiedad de la [REDACTED] 4 [REDACTED], que se identifica actualmente con el predial numero: 602101800601200000. En consecuencia de lo anteriormente expuesto llegar a saber si se emitió el "TITULO DE PROPIEDAD" del predio antes descrito o informarme del estado que guarda el proceso del mismo..."
30	231947700000821	Por medio de la presente solicitud, requiero copia certificada o en su caso copia simple del oficio número 369/792 y planos que lo acompañan, de fecha veinticinco de agosto de 1992, emitido por la delegación de catastro de Cozumel, Quintana Roo, por medio del cual la señora [REDACTED] 5 [REDACTED] solicitó y obtuvo del Gobierno de Quintana Roo, la aprobación para la subdivisión de un terreno llamado BOCA PAILA, ubicado en la delegación de Felipe Carrillo, puerto territorio de Quintana Roo, y cuya situación geográfica es de 20 grados, 30 minutos de latitud norte, y 87 grados 00 minutos de longitud al oeste de G."
31	231947700000921	Favor de proporcionar el número total de predios sujetos al cobro de impuesto predial en el estado y desagregado en cada uno de los municipios de dicho estado en los años 2018, 2019 y 2020. También proporcionar el número de predios exentos del impuesto predial en el estado y desagregado en cada uno de los municipios de dicho estado en los años 2018, 2019 y 2020, esto de acuerdo a lo dispuesto en el artículo 115 constitucional. Proporcionar la información sobre el monto de recaudación efectiva y exenta del impuesto predial a nivel estatal y en cada uno de los municipios del estado en los años 2018, 2019 y 2020.
32	231947700001021	Deseo conocer el cargo, atribuciones y sueldo completo de la servidora pública [REDACTED] 6 [REDACTED] con CURP: [REDACTED] 6 [REDACTED].
33	231947700001121	Mediante la presente, solicito a este honorable Instituto que de acuerdo a sus archivos oficiales y cartas de uso de suelo y vegetación vigentes emitidos por autoridades certificadas correspondientes a la zona del Estado de Quintana Roo, me informen sobre las características de vegetación y uso de suelo que se tiene determinado en el Poblado Francisco Uh May, Municipio de Tulum, Estado de Quintana Roo, específicamente

3: Eliminados por contener datos personales, con fundamento en el Artículo 116 de LGTAIP, Artículo 137 de la LTAIPQROO, numerales Quincuagésimo sexto, Quincuagésimo octavo, Sexagésimo y Sexagésimo primero de los Lineamientos Generales en Materia de Clasificación y Desclasificación de la Información, así como la Elaboración de Versiones Públicas.




4, 5 y 6: Eliminados por contener datos personales, con fundamento en el Artículo 116 de LGTAIP, Artículo 137 de la LTAIPQROO, numerales Quincuagésimo sexto, Quincuagésimo octavo, Sexagésimo y Sexagésimo primero de los Lineamientos Generales en Materia de Clasificación y Desclasificación de la Información, así como la Elaboración de Versiones Públicas.

		en el área que se identifica en el levantamiento topográfico que se adjunta como anexo 1 a la presente solicitud. De igual manera, me informen, si de acuerdo a dichas características, el área de interés cuenta con alguna restricción.
34	231947700001221	Con fundamento en lo dispuesto en la Ley Federal de Transparencia de Acceso a la Información Pública y en lo constituido por el artículo 133 de dicha legislación, así como en el artículo 6° Constitucional se solicita la siguiente información: 1. Lista de inmuebles estatales por secretaría y por municipio.
35	231947700001321	Por medio de la presente le solicito el plano catastral, la clave catastral y las coordenadas U.T.M del predio ubicado en la carretera Tulum-Boca Paila, en la Reserva de la Biosfera de Sian Ka an, 77760 Tulum Quintana Roo. En ese predio se ubica el Hotel Villa Playa Akun. Anexo mapa satelital proporcionado por el Registro Agrario Nacional y mapa de google earth.
36	231947700001421	Se solicita que el Instituto Geográfico y catastral del Estado de Quintana Roo informe si en el sitio ubicado en el polígono comprendido entre las coordenadas UTM Zona 16Q hemisferio sur, datum WGS84 que se describen en el archivo Excel que se adjunta se identifica régimen de propiedad privada y estatal. Proporcionando, de ser el caso, el mosaico de propiedades privadas y estatales que en su caso se puedan identificar al interior de dicho polígono, proporcionando las coordenadas de ubicación y datos de escritura de dichas propiedades o declaratorias de propiedad estatal, según corresponda.
37	231947700001521	Por este medio, solicito lo siguiente: La información georeferenciada de las colonias en el estado de Quintana Roo en formato datos abiertos (.xls y .shp). En caso de no contar con la información o no ser responsable de la misma, favor de explicar los motivos y dirigirme al sujeto obligado correspondiente.
38	231947700001621	Quiero saber todas las políticas de derechos humanos genero e integridad que han implementado.
39	231947700001721	Con fundamento en el artículo 8 de la Constitución Política de los Estados Unidos Mexicanos, de manera respetuosa comparezco ante esta H Institución a fin de conocer los siguientes cuestionamientos: En el Puerto de Holbox y en puerto de Chiquilá: -Quienes son los titulares de las concesiones que operan el servicio de transporte de personas y/o carga y/o mixto, -Quién autorizó la construcción de una palapa por parte de la empresa Holbox Express en el Muelle de Chiquilá. -¿Cuál es la ruta autorizada la frecuencia autorizada?, -Cuál es el plan de negocios de la empresa Holbox Express presentado ante la autoridad portuaria. -De cada una de las embarcaciones que operan bajo el nombre comercial de Holbox Express: -¿Cuál es la matrícula y bandera?, - ¿Cuál es el tonelaje y eslora?, - ¿Fecha de su última revisión SOLAS?, -¿Fecha de construcción?, - ¿Fecha de su certificado de navegabilidad?, -¿Fecha de sus certificados de seguridad aplicables?, -¿Quién es el Titular en el Registro Marítimo Nacional?, -¿Gravámenes en el Registro Marítimo Nacional?, -¿Nombre de los naviero o del agente naviero que opera entre los puerto?, -¿Por cuánto tiempo se solicitó el permiso de transporte de personas, carga y/o mixto?, -¿Con qué aseguradora tiene contratado el seguro de responsabilidad civil o con un P&I?, -¿Se han registrado accidentes previos con cualquiera de las embarcaciones?, - ¿Al tratarse de un área natural protegida, cuál es el número de oficio dela autoridad ambiental competente que dio el permiso respectivo para la construcción de un palapa?, ¿Las facturas de las embarcaciones coinciden con el nombre del naviero?, - En el Puerto de Holbox?, - ¿Cuál es el plan de desechos de residuos sólidos?, -¿Cuánto pagó de derechos la empresa Holbox Express por la revisión de sus documentos para obtener el permiso de construcción?, -¿Cuánto paga al servicio de recolección de basura municipal?
40	231947700001821	Con fundamento en el artículo 8 de la Constitución Política de los Estados Unidos Mexicanos, de manera respetuosa comparezco ante esta H Institución a fin de conocer los siguientes cuestionamientos: En el Puerto de Holbox y en puerto de Chiquilá: -Quienes son los titulares de las concesiones que operan el servicio de transporte de personas y/o carga y/o mixto, -Quién autorizó la





		<p>construcción de una palapa por parte de la empresa Holbox Express en el Muelle de Chiquilá. -¿Cuál es la ruta autorizada la frecuencia autorizada?, -Cuál es el plan de negocios de la empresa Holbox Express presentado ante la autoridad portuaria. -De cada una de las embarcaciones que operan bajo el nombre comercial de Holbox Express: -¿Cuál es la matrícula y bandera?, -¿Cuál es el tonelaje y eslora?, -¿Fecha de su última revisión SOLAS?, -¿Fecha de construcción?, -¿Fecha de su certificado de navegabilidad?, -¿Fecha de sus certificados de seguridad aplicables?, -¿Quién es el Titular en el Registro Marítimo Nacional?, -¿Gravámenes en el Registro Marítimo Nacional?, -¿Nombre de los naviero o del agente naviero que opera entre los puertos?, -¿Por cuánto tiempo se solicitó el permiso de transporte de personas, carga y/o mixto?, -¿Con qué aseguradora tiene contratado el seguro de responsabilidad civil o con un P&I?, -¿Se han registrado accidentes previos con cualquiera de las embarcaciones?, -¿Al tratarse de un área natural protegida, cuál es el número de oficio de la autoridad ambiental competente que dio el permiso respectivo para la construcción de un palapa?, ¿Las facturas de las embarcaciones coinciden con el nombre del naviero?, -En el Puerto de Holbox?, -¿Cuál es el plan de desechos de residuos sólidos?, -¿Cuánto pagó de derechos la empresa Holbox Express por la revisión de sus documentos para obtener el permiso de construcción?, -¿Cuánto paga al servicio de recolección de basura municipal?</p>
41	231947700001921	<p>NOMBRE DE LAS COLONIAS REGULARES E IRREGULARES DEL MUNICIPIO DE OTHÓN P. BLANCO CON LOS LIMITES, DOCUMENTO (OFICIO O DECRETO DE CREACIÓN), PLANOS DE LAS COLONIAS CON NOMBRE DE CALLES Y LOCALIDADES CON CERTIFICACIÓN DE MUNICIPIO Y DECRETO DE CREACIÓN. Y ARCHIVOS DE PLANOS FORMATO PDF.</p>
42	231947700002021	<p>8, por medio de este conducto y con el debido respeto comparezco a exponer: Que con fundamento legal en lo dispuesto por los artículos 1º, 2º, 3º, 4º, 5º, 6º, 7º, 8º, 9º, 10º, 11º, 12º, 13º, 14º, 15º, 52, 53, 74, 76, 83, 84, 93º, 142, 143, 144, 145, 146, 147, 148, 149, 150, 151, 152, 153, 154 y 155, de la Ley de Transparencia de Acceso a la Información Pública para el Estado de Quintana Roo, me permito realizar la presente solicitud de acceso a la información pública, mediante la cual solicito por su conducto, me sea proporcionada información relativa a las Tablas de Valores Unitarios del Suelo y Construcciones del Municipio de Puerto Morelos, Quintana Roo, que sirvieron de base para la determinación del cobro de las contribuciones sobre la propiedad inmobiliaria para el ejercicio fiscal 2021, por lo cual atentamente pido se me expida: Documento Digitalizado que contenga la Tabla de Valores Unitarios del Suelo y Construcciones del Municipio de Puerto Morelos, Quintana Roo vigente y aplicable para el ejercicio fiscal 2021. Esperando me sea proporcionada la información solicitada con antelación, quedo atenta a su respuesta.</p>
43	231947700002121	<p>BUEN DIA SOLICITO LO SIGUIENTE 1) LOS CONTRATOS COMPLETOS DEL GIRO 35 SERVICIOS DE PUBLICIDAD EN COZUMEL (LINEA 1 A LA 8) 2) LA BASE DE DATOS ACTUALIZADA DEL 2021 DE TODOS LOS TERRENOS/PREDIOS CON LOS NOMBRES DE PROPIETARIOS EN COZUMEL, QUINTANA ROO FAVOR DE ENVIAR TODA LA INFORMACION POR MAIL O GOOGLE DRIVE A 9.</p>
44	231947700002221	<p>Solicito el nombre del propietario del predio con la dirección: SM31 M5 L1 ED4 DEPTO 424, AV PROGRESO Y AV LA COSTA SUPERMANZANA 31 C.P. 77508 CANCUN, Q.R. Ese departamento tiene fuga de aguas negras en mi departamento ha causado humedad y goteras, el inquilino y la administradora no arreglan el problema, necesito el nombre del propietario porque no me lo dan estas personas. mi departamento es el SM31 M5 L1 ED4 DEPTO 414, AV PROGRESO Y AV LA COSTA SUPERMANZANA 31 C.P. 77508 CANCUN, Q.R. con número predial 601203100500100081 El departamento 424 es el que se localiza en el primer piso del edificio sobre av progreso.</p>
45	231947700002321	<p>Necesito saber los precios de la división de un terreno rural, el terreno es de 250 hectareas y se dividirá un área que mide 100 hectareas, de igual forma necesito saber los tiempos en que</p>



8 y 9: Eliminados por contener datos personales, con fundamento en el Artículo 116 de LGTAIP, Artículo 137 de la LTAIPQROO, numerales Quincuagésimo sexto, Quincuagésimo octavo, Sexagésimo y Sexagésimo primero de los Lineamientos Generales en Materia de Clasificación y Desclassificación de la Información, así como la Elaboración de Versiones Públicas.

este proceso se lleva a cabo.

Elaboró	Autorizó
<p data-bbox="483 205 553 289"></p> <hr data-bbox="332 279 691 283"/> <p data-bbox="300 310 722 363">Br. Joaquín Manuel Tun Tuz Jefe del Departamento de Normatividad</p>	<p data-bbox="1036 174 1122 199">Autorizó</p> <p data-bbox="966 153 1291 346"></p> <hr data-bbox="906 279 1252 283"/> <p data-bbox="812 310 1344 415">Lic. Manuel Aguilar Burgos Gómez Director Jurídico y Unidad de Transparencia y Acceso a la Información Pública y Protección Datos Personales</p>