



INSTITUTO DE ACCESO A LA INFORMACIÓN Y
 PROTECCIÓN DE DATOS PERSONALES
 DE QUINTANA ROO

Formato para rendir el informe anual 2019

Sujeto Obligado	Instituto Geográfico y Catastral del Estado de Quintana Roo
Titular de la Unidad de Transparencia	Lic. Manuel Adolfo Burgos Gómez
Periodo que informa	1 de enero al 31 de diciembre de 2019
Aspecto a informar	Número de solicitudes presentadas al sujeto obligado, así como la información objeto de las mismas.

Número de solicitudes presentadas durante el periodo que se informa:	39
--	----

Número de solicitudes realizadas por hombres:	17
---	----

Número de solicitudes realizadas por mujeres:	15
---	----

Número de solicitudes realizadas por personas morales:	3
--	---

Número de solicitudes en las que no fue posible identificar el tipo de solicitante:	4
---	---

Total de Solicitudes (4)+(5)+(6)+(7) :	39
--	----

Información objeto de las solicitudes presentadas a la Unidad de Transparencia		
No. (9)	Número de solicitud (10)	Información solicitada (11)
1	00029719	plano del proyecto del tren maya en el estado de quintana roo
2	00090419	Por favor, sean tan amables de proporcionarme los siguientes datos de cada uno de los trabajadores activos con o sin licencia ya sea con o sin goce de sueldo de esta dependencia de gobierno, de preferencia en formato de excel .xls o .xlsx o en formato .pdf, lo importante es que se pueda adjuntar el archivo, en dado caso de que el o los archivos sean muy extensos, favor de enviarlo en varios correos electrónicos, así mismo, si de alguna dependencia como sujeto obligado debe entregar información de varios planteles, oficinas o centros de trabajo, favor de enviar la información correspondiente en varios correos electrónicos si es necesario. Nombre(s), Apellidos, Registro Federal de Contribuyentes (RFC) con homoclave, Clave Única de Registro de Población (CURP), Nombre del puesto, clave del puesto, Tipo de personal (operativo, enlace, mando medio o superior), Sueldo base, Compensación,

Elaboró	Autorizó
 <hr/> Br. Joaquín Manuel Tun Tuz Jefe del Departamento de Normatividad	 <hr/> Lic. Manuel Adolfo Burgos Gómez Director Jurídico y Titular de la Unidad de Transparencia y Acceso a la Información Pública y Protección de Datos Personales.

INSTITUTO DE ACCESO A LA INFORMACIÓN Y
PROTECCIÓN DE DATOS PERSONALES
DE QUINTANA ROO

Formato para rendir el informe anual 2019

Sujeto Obligado	Instituto Geográfico y Catastral del Estado de Quintana Roo
Titular de la Unidad de Transparencia	Lic. Manuel Adolfo Burgos Gómez
Período que informa	1 de enero al 31 de diciembre de 2019
Aspecto a informar	Número de solicitudes presentadas al sujeto obligado, así como la información objeto de las mismas.

Número de solicitudes presentadas durante el periodo que se informa:	<u>39</u>
--	-----------

Número de solicitudes realizadas por hombres:	<u>17</u>
---	-----------

Número de solicitudes realizadas por mujeres:	<u>15</u>
---	-----------

Número de solicitudes realizadas por personas morales:	<u>3</u>
--	----------

Número de solicitudes en las que no fue posible identificar el tipo de solicitante:	<u>4</u>
---	----------

Total de Solicitudes (4)+(5)+(6)+(7) :	<u>39</u>
--	-----------

		<p>Sindicalizado (Si/No), Tiene derecho a prestaciones del ISSSTE o IMSS (Si/No), Sueldo mensual integrado, Fecha de ingreso, Nombre del lugar de trabajo, Domicilio del lugar de trabajo (Calle, número exterior, colonia, código postal y Municipio) Clave del centro de trabajo, Años cotizados al ISSSTE, opción para jubilación o pensión (Décimo transitorio o cuentas individuales), Licencia actual con o sin goce de sueldo (Si/No), Tipo de Licencia, Periodo de Licencia, Domicilio particular (Calle, número exterior, colonia, código postal y Municipio), No. de teléfono particular, Número de teléfono móvil particular, área de adscripción, área en la que desempeña sus funciones, No. de teléfono y extensión en su centro de trabajo, funciones, horario, Tipo de contrato (base/confianza), Tiene hijos (Si/No), Cuántos hijos tiene, Edades de los hijos separados por comas</p> <p>En caso de no poder proporcionarme algún o algunos de los datos anteriores, favor de indicar el motivo y omitir únicamente los datos que no me puedan proporcionar.</p> <p>Gracias, quedo atento a sus dudas o contrarios</p>
3	00095519	<p>Buenos días por medio del presente solicito datos sobre alguna propiedad a nombre de RODRIGO ERNESTO GAMBOA ORTIZ, en caso de existir pido el número de folio, datos del tomo, registrales y demás que identifiquen el predio. Así mismo solicito</p>

Elaboró	Autorizó
 <hr/> Br. Joaquín Manuel Tun Tuz Jefe del Departamento de Normatividad	 <hr/> Lic. Manuel Adolfo Burgos Gómez Director Jurídico y Titular de la Unidad de Transparencia y Acceso a la Información Pública y Protección de Datos Personales.



INSTITUTO DE ACCESO A LA INFORMACIÓN Y
 PROTECCIÓN DE DATOS PERSONALES
 DE QUINTANA ROO

Formato para rendir el informe anual 2019

Sujeto Obligado	Instituto Geográfico y Catastral del Estado de Quintana Roo
Titular de la Unidad de Transparencia	Lic. Manuel Adolfo Burgos Gómez
Período que informa	1 de enero al 31 de diciembre de 2019
Aspecto a informar	Número de solicitudes presentadas al sujeto obligado, así como la información objeto de las mismas.

Número de solicitudes presentadas durante el periodo que se informa:	<u>39</u>
--	-----------

Número de solicitudes realizadas por hombres:	<u>17</u>
---	-----------



Número de solicitudes realizadas por mujeres:	<u>15</u>
---	-----------

Número de solicitudes realizadas por personas morales:	<u>3</u>
--	----------

Número de solicitudes en las que no fue posible identificar el tipo de solicitante:	<u>4</u>
---	----------

Total de Solicitudes (4)+(5)+(6)+(7) :	<u>39</u>
--	-----------

		datos sobre alguna propiedad a nombre de MARTIN POLANCO PEREZ, en caso de existir pido el número de folio, datos del tomo, registrales y demás que identifiquen el predio
4	00104719	<p>Con respecto a los programas desarrollados por la empresa Foundation for Environmental Education (FEE), los cuales son : BLUE FLAG, GREEN KEY, ECO-SCHOOLS, LEAF y YOUNG REPORTERS FOR THE ENVIRONMENT en nuestro país; señalar de cada empresa:</p> <ol style="list-style-type: none"> 1.- Señalar desde cuando estan presentes en territorio mexicano. 2.- Mencionar en que municipios de la republica estan presentes las empresas. 3.- Cuantos socios como persona física o moral tiene en mexico. 4. Que persona física o moral nacional o extranjera contrata BLUE FLAG, GREEN KEY, ECO-SCHOOLS, LEAF y YOUNGREPORTERS FOR THE ENVIRONMENT para realizar las obras propias de dicha empresa. 5. Que cantidad de dinero de la federación recibe BLUE FLAG, GREEN KEY, ECO-SCHOOLS, LEAF y YOUNG REPORTERS FOR THE

Elaboró	Autorizó
 <hr/> Br. Joaquín Manuel Tun Tuz Jefe del Departamento de Normatividad	 <hr/> Lic. Manuel Adolfo Burgos Gómez Director Jurídico y Titular de la Unidad de Transparencia y Acceso a la Información Pública y Protección de Datos Personales.

INSTITUTO DE ACCESO A LA INFORMACIÓN Y
PROTECCIÓN DE DATOS PERSONALES
DE QUINTANA ROO

Formato para rendir el informe anual 2019

Sujeto Obligado	Instituto Geográfico y Catastral del Estado de Quintana Roo
Titular de la Unidad de Transparencia	Lic. Manuel Adolfo Burgos Gómez
Período que informa	1 de enero al 31 de diciembre de 2019
Aspecto a informar	Número de solicitudes presentadas al sujeto obligado, así como la información objeto de las mismas.

Número de solicitudes presentadas durante el período que se informa:	39
--	----

Número de solicitudes realizadas por hombres:	17
---	----

Número de solicitudes realizadas por mujeres:	15
---	----

Número de solicitudes realizadas por personas morales:	3
--	---

Número de solicitudes en las que no fue posible identificar el tipo de solicitante:	4
---	---

Total de Solicitudes (4)+(5)+(6)+(7) :	39
--	----

		<p>ENVIRONMENT</p> <p>6.- Señalar los permisos (tipo de permisos) que ha otorgado a estas empresas esta Secretaría, así como la vigencia de dicho permiso, obligaciones a cumplir y cláusulas de rescisión de dichos permisos.</p> <p>7.- Conceptos y Montos del pago de derechos realizado por dichas empresas para la explotación de su servicio, o para estar presente en territorio mexicano.</p> <p>8. Mencionar que función cumplen en México dichos programas desarrollados por la empresa Foundation for Environmental Education (FEE), los cuales son : BLUE FLAG, GREEN KEY, ECO-SCHOOLS, LEAF y YOUNG REPORTERS FOR THE ENVIRONMENT en el país de México</p>
5	00159519	<p>Por medio de la presente, solicitamos de la manera más atenta, apoyo con información sobre los nuevos crecimientos urbanos, sobre las nuevas colonias que se han estado consolidando en Estado de Quintana Roo. Estamos interesados en la Trazo de las calles, que incluye, Nombre de la Calle, número exterior, Nombre de la Colonia, de preferencia esta información la necesitamos con referencia Geográfica (LAT, LONG) y de ser</p>

Elaboró	Autorizó
 <hr/> Br. Joaquín Manuel Tun Tuz Jefe del Departamento de Normatividad	 <hr/> Lic. Manuel Adolfo Burgos Gómez Director Jurídico y Titular de la Unidad de Transparencia y Acceso a la Información Pública y Protección de Datos Personales.



INSTITUTO DE ACCESO A LA INFORMACIÓN Y
 PROTECCIÓN DE DATOS PERSONALES
 DE QUINTANA ROO

Formato para rendir el informe anual 2019

Sujeto Obligado	Instituto Geográfico y Catastral del Estado de Quintana Roo
Titular de la Unidad de Transparencia	Lic. Manuel Adolfo Burgos Gómez
Período que informa	1 de enero al 31 de diciembre de 2019
Aspecto a informar	Número de solicitudes presentadas al sujeto obligado, así como la información objeto de las mismas.

Número de solicitudes presentadas durante el periodo que se informa:	39
--	----

Número de solicitudes realizadas por hombres:	17
---	----



Número de solicitudes realizadas por mujeres:	15
---	----

Número de solicitudes realizadas por personas morales:	3
--	---

Número de solicitudes en las que no fue posible identificar el tipo de solicitante:	4
---	---

Total de Solicitudes (4)+(5)+(6)+(7) :	39
--	----

		posible en formato digital (Shape File o DWG), en caso de que no se tengan formatos digitales, imágenes de los planos de estos nuevos crecimientos urbanos con una referencia Geográfica. La información anterior es para actualizar mapas digitales para uso comercial.
6	00179919	Copia Certificada de Registro del Terreno, ubicada en plena Bahía Chetumal de la Mega escultura cuna del mestizaje Permisos de Construcción de Obra y Licencias de Construcción de la Obra de la Mega escultura cuna del mestizaje Documento que Acredita la Legal Posesión del Terreno de la Mega escultura cuna del mestizaje Estudio de Viabilidad de la Mega escultura cuna del mestizaje Estudios de Factibilidad de la Mega escultura cuna del mestizaje Estudios, planos y Proyecto Ejecutivo de la Mega escultura cuna del mestizaje Costo y Beneficio de la Obra de la Mega escultura cuna del mestizaje Programación de la Obra y Justificación de la Mega escultura cuna del mestizaje

Elaboró	Autorizó
 Br. Joaquín Manuel Tun Tuz Jefe del Departamento de Normatividad	 Lic. Manuel Adolfo Burgos Gómez Director Jurídico y Titular de la Unidad de Transparencia y Acceso a la Información Pública y Protección de Datos Personales.

INSTITUTO DE ACCESO A LA INFORMACIÓN Y
PROTECCIÓN DE DATOS PERSONALES
DE QUINTANA ROO

Formato para rendir el informe anual 2019

Sujeto Obligado	Instituto Geográfico y Catastral del Estado de Quintana Roo
Titular de la Unidad de Transparencia	Lic. Manuel Adolfo Burgos Gómez
Período que informa	1 de enero al 31 de diciembre de 2019
Aspecto a informar	Número de solicitudes presentadas al sujeto obligado, así como la información objeto de las mismas.

Número de solicitudes presentadas durante el periodo que se informa:	39
--	----

Número de solicitudes realizadas por hombres:	17
---	----



Número de solicitudes realizadas por mujeres:	15
---	----

Número de solicitudes realizadas por personas morales:	3
--	---

Número de solicitudes en las que no fue posible identificar el tipo de solicitante:	4
---	---

Total de Solicitudes (4)+(5)+(6)+(7) :	39
--	----

		Permisos de Sermanat de la Mega escultura cuna del mestizaje Permisos Municipales, Estatales y Federales de la Obra de la Mega escultura cuna del mestizaje Cedula Catastral del Terrero donde se Construyó la Mega escultura cuna del mestizaje
7	00285919	solicito saber si la sra. Yazmin Esther Moreno García se encuentra laborando en esta dependencia
8	00290419	Solicito saber si la sra. Yazmin Esther Moreno Garcia se encuentra laborando en esta dependencia.
9	00293019	Solicito saber si la sra. Yazmin Esther Moreno Garcia se encuentra laborando en esta dependencia.
10	00319119	Por este medio se solicita que el Sujeto Obligado Informe a detalle, conforme al Formato anexo si a celebrado algún contrato, fincado de pedido o adjudicación directa y el tipo de procedimiento bajo el cual se Adjudico en los ejercicios fiscales 2017, 2018 y 2019 a las Siguietes Empresas y/o Personas Físicas: DIAGONAL ESTRATEGIA ADMINISTRATIVA S.A. DE C.V. ABASTECEDORA GM PARA LA CONSTRUCCION S.A. DE C.V. ANDATOURS DEL SURESTE S.A. DE C.V.

Elaboró	Autorizó
 Br. Joaquín Manuel Tun Tuz Jefe del Departamento de Normatividad	 Lic. Manuel Adolfo Burgos Gómez Director Jurídico y Titular de la Unidad de Transparencia y Acceso a la Información Pública y Protección de Datos Personales.



INSTITUTO DE ACCESO A LA INFORMACIÓN Y
 PROTECCIÓN DE DATOS PERSONALES
 DE QUINTANA ROO

Formato para rendir el informe anual 2019

Sujeto Obligado	Instituto Geográfico y Catastral del Estado de Quintana Roo
Titular de la Unidad de Transparencia	Lic. Manuel Adolfo Burgos Gómez
Período que informa	1 de enero al 31 de diciembre de 2019
Aspecto a informar	Número de solicitudes presentadas al sujeto obligado, así como la información objeto de las mismas.

Número de solicitudes presentadas durante el período que se informa:	39
--	----

Número de solicitudes realizadas por hombres:	17
---	----

Número de solicitudes realizadas por mujeres:	15
---	----

Número de solicitudes realizadas por personas morales:	3
--	---

Número de solicitudes en las que no fue posible identificar el tipo de solicitante:	4
---	---

Total de Solicitudes (4)+(5)+(6)+(7) :	39
--	----

		ASPA RIVIERA BONITA S DE R.L. DE C.V. COMERFAST S.A. DE C.V. CUADRA PENISULAR CONSTRUCCIONES S DE R.L. DE C.V. SERVICIOS GENERALES TAPA DEL SURESTE S.A DE C.V. PROVEDORA DE MATERIAL Y EQUIPO PECA S.A DE C.V. EDIFICADORA MAYAPAQ DEL MAYAB S DE R.L. DE C.V. COMERCIO Y PRODUCTOS NULTUZ S.A DE C.V. CONSORCIO PUBLISER DE LA PENINSULA S DE R.L. DE C.V. COMERCIALIZADORA RUECSA S DE R.L. DE C.V. TACTICO SAFU S.A DE C.V. TECNOLOGIA PEÑASCO S.A DE C.V. COMERCIO ESPECIALIZADO BSG S.A. DE C.V. GRUPO INTEGRAL MAYACONS DE LA PENINSULA S.A DE C.V. NALOVI DE MEXICO S DE R.L. DE C.V.
11	00355519	PADRON DE PROPIETARIOS DE INMUEBLES ADQUIRIDOS PARTIR DEL AÑO 2017 HASTA LA ACTUALIDAD.
12	00421919	Mapa de acceso a áreas públicas en Cancún
13	00514319	Solicito informes y copias simples de los documentos que obren en los archivos de dicha dependencia con relación al Régimen

Elaboró	Autorizó
 Br. Joaquín Manuel Tun Tuz Jefe del Departamento de Normatividad	 Lic. Manuel Adolfo Burgos Gómez Director Jurídico y Titular de la Unidad de Transparencia y Acceso a la Información Pública y Protección de Datos Personales.



INSTITUTO DE ACCESO A LA INFORMACIÓN Y
 PROTECCIÓN DE DATOS PERSONALES
 DE QUINTANA ROO

Formato para rendir el informe anual 2019

Sujeto Obligado	Instituto Geográfico y Catastral del Estado de Quintana Roo
Titular de la Unidad de Transparencia	Lic. Manuel Adolfo Burgos Gómez
Período que informa	1 de enero al 31 de diciembre de 2019
Aspecto a informar	Número de solicitudes presentadas al sujeto obligado, así como la información objeto de las mismas.

Número de solicitudes presentadas durante el periodo que se informa:	39
--	----

Número de solicitudes realizadas por hombres:	17
---	----

Número de solicitudes realizadas por mujeres:	15
---	----

Número de solicitudes realizadas por personas morales:	3
--	---

Número de solicitudes en las que no fue posible identificar el tipo de solicitante:	4
---	---

Total de Solicitudes (4)+(5)+(6)+(7) :	39
--	----

		<p>y Sub Régimen en Propiedad en Condominio que se encuentren registrados sobre los siguientes inmuebles;</p> <p>a) El inmueble localizado en el folio 47895 con domicilio en; Fracción II Predio Conocido: Texcoco con una superficie de: 499-65-80 Hectáreas Inscrito a nombre de: Rancho Tierra Aventura Sociedad Anónima de Capital Variable y/o Terra Nova Puerto Aventuras S.A.P.I. de C.V.</p> <p>b) El inmueble localizado en el Folio 65016 con domicilio en; Predio San Vicente con una superficie de: 405,551.92 metros cuadrados. Inscrito a nombre de Terra Nova Puerto Aventuras Sociedad Anonima y/o Terra Nova Puerto Aventuras S.A.P.I. de C.V.</p>
14	00538619	Manual y/o instructivo para la valuación en materia catastral emitido por el instituto geográfico y catastral de Quintana Roo para la valuación catastral.
15	00573319	Hola, Por este medio quiero solicitar la siguiente información pública para cada uno de los municipios Benito Juárez Othon Blanco y Solidaridad: Número de cuentas catastrales rústicas 2017 Número de cuentas catastrales urbanas 2017

Elaboró	Autorizó
 Br. Joaquín Manuel Tun Tuz Jefe del Departamento de Normatividad	 Lic. Manuel Adolfo Burgos Gómez Director Jurídico y Titular de la Unidad de Transparencia y Acceso a la Información Pública y Protección de Datos Personales.



INSTITUTO DE ACCESO A LA INFORMACIÓN Y
 PROTECCIÓN DE DATOS PERSONALES
 DE QUINTANA ROO

Formato para rendir el informe anual 2019

Sujeto Obligado	Instituto Geográfico y Catastral del Estado de Quintana Roo
Titular de la Unidad de Transparencia	Lic. Manuel Adolfo Burgos Gómez
Período que informa	1 de enero al 31 de diciembre de 2019
Aspecto a informar	Número de solicitudes presentadas al sujeto obligado, así como la información objeto de las mismas.

Número de solicitudes presentadas durante el periodo que se informa:	39
--	----

Número de solicitudes realizadas por hombres:	17
---	----

Número de solicitudes realizadas por mujeres:	15
---	----

Número de solicitudes realizadas por personas morales:	3
--	---

Número de solicitudes en las que no fue posible identificar el tipo de solicitante:	4
---	---

Total de Solicitudes (4)+(5)+(6)+(7) :	39
--	----

		Número de predios (rústicos y urbanos) que no cumplieron con el impuesto predial en 2017 Mucho agradeceré, que, si el área a su cargo no cuenta con dicha información, me puedan indicar a quién podría dirigir esta solicitud. De antemano muchas gracias. Mónica Bonilla
16	00624719	Toda la información posible relativa a la evolución del sector de la vivienda y construcción (Número total de Viviendas, tipo de viviendas, precio medio del suelo, disponibilidad del suelo, número de hipotecas, régimen de tenencia Propiedad, alquiler, cesión... - por Nacionalidad. Evolución del número de transacciones inmobiliarias
17	00656719	Quisiera saber cuales son los fraccionamientos, o desarrollos habitacionales en construcción o por construir así como su ubicación en el municipio de Solidaridad.
18	00676519	Información del archivo anexo: (Total de predios que se han registrado al CATASTRO en cada año 2012-2019).
19	00676619	Información que se solicita es del municipio de Othon P. Blanco del archivo anexo: (Total de predios que se han registrado al CATASTRO en cada año 2012-2019)
20	00765819	INFORMACION SOBRE SI SE ENCUENTRA EN SU PLANTILLA

Elaboró	Autorizó
 Br. Joaquín Manuel Tun Tuz Jefe del Departamento de Normatividad	 Lic. Manuel Adolfo Burgos Gómez Director Jurídico y Titular de la Unidad de Transparencia y Acceso a la Información Pública y Protección de Datos Personales.



INSTITUTO DE ACCESO A LA INFORMACIÓN Y
 PROTECCIÓN DE DATOS PERSONALES
 DE QUINTANA ROO

Formato para rendir el informe anual 2019

Sujeto Obligado	Instituto Geográfico y Catastral del Estado de Quintana Roo
Titular de la Unidad de Transparencia	Lic. Manuel Adolfo Burgos Gómez
Período que informa	1 de enero al 31 de diciembre de 2019
Aspecto a informar	Número de solicitudes presentadas al sujeto obligado, así como la información objeto de las mismas.

Número de solicitudes presentadas durante el periodo que se informa:	39
Número de solicitudes realizadas por hombres:	17
Número de solicitudes realizadas por mujeres:	15
Número de solicitudes realizadas por personas morales:	3
Número de solicitudes en las que no fue posible identificar el tipo de solicitante:	4
Total de Solicitudes (4)+(5)+(6)+(7) :	39

		LABORAL, YA SEA BASE, CONFIANZA, CONTRATO, HONORARIOS, ETC EL C. HIPOLITO RAMIREZ SANCHEZ CON NUMERO DE RFC RASH850117 Y CURP RASH850117HVZMNP00. 1.- SUELDO Y TODAS LAS PRESTACIONES QUE RECIBE. 2.- UNIDAD A LA QUE ESTA ADSCRITO. 3.- A PARTIR DE QUE FECHA SE DIO DE ALTA. 4.- FUNCIONES QUE DESEMPEÑA. 5.- ANTIGUEDAD LABORAL 6.- SI PERCIBE ALGUN TIPO DE COMPENSACION
21	00905219	Plano catastral del municipio de Tulum
22	00932819	Solicito los títulos de propiedad o escrituras que estén a nombre de la C. Nelly Guadalupe Graniel Castillo.
23	00962019	Solicito la licencia de construcción del inmueble ubicado en Boulevard Kukulcán Km. 12.5 Lote 18 Fracc. 1B, Col. Supermanzana 4 A, Zona Hotelera, Cancún Quintana Roo.
24	00961719	Solicito la licencia de construcción del inmueble ubicado en Boulevard Kukulcán Km. 12.5 Lote 18 Fracc. 1B, Col. Supermanzana 4 A, Zona Hotelera, Cancún Quintana Roo.
25	01006919	Buen día necesito saber quien es el propietario del siguiente domicilio ya que habito en en la colonia gregorio sanchez y

Elaboró	Autorizó
 <hr/> Br. Joaquín Manuel Tun Tuz Jefe del Departamento de Normatividad	 <hr/> Lic. Manuel Adolfo Burgos Gómez Director Jurídico y Titular de la Unidad de Transparencia y Acceso a la Información Pública y Protección de Datos Personales.



INSTITUTO DE ACCESO A LA INFORMACIÓN Y
 PROTECCIÓN DE DATOS PERSONALES
 DE QUINTANA ROO

Formato para rendir el informe anual 2019

Sujeto Obligado	Instituto Geográfico y Catastral del Estado de Quintana Roo
Titular de la Unidad de Transparencia	Lic. Manuel Adolfo Burgos Gómez
Período que informa	1 de enero al 31 de diciembre de 2019
Aspecto a informar	Número de solicitudes presentadas al sujeto obligado, así como la información objeto de las mismas.

Número de solicitudes presentadas durante el período que se informa:	39
--	----

Número de solicitudes realizadas por hombres:	17
---	----


Número de solicitudes realizadas por mujeres:	15
---	----

Número de solicitudes realizadas por personas morales:	3
--	---

Número de solicitudes en las que no fue posible identificar el tipo de solicitante:	4
---	---

Total de Solicitudes (4)+(5)+(6)+(7) :	39
--	----

		están presentándose para desalojarnos si no pagamos pero no presentan ningun documento oficial, la direccion es Av. ixtepec mz. 16 lt.24 supmza.2019 cp.77539 cankun quintana roo.
26	01007019	Buen día necesito saber quien es el propietario del siguiente domicilio ya que habito en en la colonia gregorio sanchez y estan presentandose para desalojarnos si no pagamos pero no presentan ningun documento oficial, la direccion es Av. ixtepec mz. 16 lt.24 supmza.203 cp.77539 cankun quintana roo.
27	01149519	Número de colonias vigentes en la ciudad de Chetumal, Quintana Roo, y el número de lotes que conforma cada colonia, clasificando estos lotes si están identificados como casa habitación o lote comercial. De ser posible plasmar esta información en un mapa de la ciudad de Chetumal.
28	01175919	Que porcentaje de la población en el Estado y en Chetumal, representa a las y los trabajadores del ámbito burucratico
29	01210119	planos de superficie entregada a INVIQROO por Gobierno Estado en Playa Carmen, Quintana Roo, de Reservas Territoriales. Planos para identificar en Playa del Carmen manzanas 003 y 009, región 50 y después paso a INFOVIR
30	01239019	Solicito atentamente respecto del Ejido denominado el Tintan y

Elaboró	Autorizó
 <hr/> Br. Joaquín Manuel Tun Tuz Jefe del Departamento de Normatividad	 <hr/> Lic. Manuel Adolfo Burgos Gómez Director Jurídico y Titular de la Unidad de Transparencia y Acceso a la Información Pública y Protección de Datos Personales.



INSTITUTO DE ACCESO A LA INFORMACIÓN Y
 PROTECCIÓN DE DATOS PERSONALES
 DE QUINTANA ROO

Formato para rendir el informe anual 2019

Sujeto Obligado	Instituto Geográfico y Catastral del Estado de Quintana Roo
Titular de la Unidad de Transparencia	Lic. Manuel Adolfo Burgos Gómez
Período que informa	1 de enero al 31 de diciembre de 2019
Aspecto a informar	Número de solicitudes presentadas al sujeto obligado, así como la información objeto de las mismas.

Número de solicitudes presentadas durante el periodo que se informa:	39
--	----

Número de solicitudes realizadas por hombres:	17
---	----

Número de solicitudes realizadas por mujeres:	15
---	----

Número de solicitudes realizadas por personas morales:	3
--	---

Número de solicitudes en las que no fue posible identificar el tipo de solicitante:	4
---	---

Total de Solicitudes (4)+(5)+(6)+(7) :	39
--	----

		su Anexo el Pocito ubicado en el estado de Quintana Roo Municipio de Lazaro Cardenas la siguiente información 1 El numero de parcelas que han obtenido el dominio pleno del respectivo Ejido el número catastral de cada una y todos los documentos y datos relacionados con esas parcelas que obtuvieron el dominio pleno y ahora deben estar registradas ante esta Institucion. Agradezco su atencion
31	01245119	Relacione cuales son los programas, servicios o actividades que realiza, en que consiste cada uno y cuantos de los atendidos son jóvenes (12 a 29 años) en cada uno de ellos, considerando el periodo enero a septiembre 2019 para los atendidos y proyección de atención del trimestre octubre - diciembre 2019.
32	01262919	Se solicitan los entregables de la Licitación con expediente COMPRANET 880717: Guía de trámites en materia ambiental y urbana
33	01278019	Solicito los Datos del Registro Catastral del Predio ubicado en Polígono 10, zona F, zona turística de Cancún. Y si van a declarar la notoria incompetencia que sujeto Obligado posee la información En caso de no tenerlos, por que no los tienen?

Elaboró	Autorizó
 Br. Joaquín Manuel Tun Tuz Jefe del Departamento de Normatividad	 Lic. Manuel Adolfo Burgos Gómez Director Jurídico y Titular de la Unidad de Transparencia y Acceso a la Información Pública y Protección de Datos Personales.



INSTITUTO DE ACCESO A LA INFORMACIÓN Y
 PROTECCIÓN DE DATOS PERSONALES
 DE QUINTANA ROO

Formato para rendir el informe anual 2019

Sujeto Obligado	Instituto Geográfico y Catastral del Estado de Quintana Roo
Titular de la Unidad de Transparencia	Lic. Manuel Adolfo Burgos Gómez
Período que informa	1 de enero al 31 de diciembre de 2019
Aspecto a informar	Número de solicitudes presentadas al sujeto obligado, así como la información objeto de las mismas.

Número de solicitudes presentadas durante el periodo que se informa:	39
--	----

Número de solicitudes realizadas por hombres:	17
---	----



Número de solicitudes realizadas por mujeres:	15
---	----

Número de solicitudes realizadas por personas morales:	3
--	---

Número de solicitudes en las que no fue posible identificar el tipo de solicitante:	4
---	---

Total de Solicitudes (4)+(5)+(6)+(7) :	39
--	----

		En caso de declarar la inexistencia de información, solicito el acta del comité de transparencia.
34	01282619	<p>Para fines de investigación académica se solicita lo siguiente:</p> <ol style="list-style-type: none"> 1. Información estadística sobre los desfondes en Instituciones Públicas, en la zona baja de la ciudad de Chetumal en este sentido <ol style="list-style-type: none"> 1.1. Ubicación y cantidad 1.2. Tipo de daños estructural encontrado 1.3. Acciones realizadas para las reparaciones y su costo 2. Aforos vehiculares en la zona baja de la ciudad de Chetumal 3. Accidentes vehiculares relacionados con desfondes en la zona baja de Chetumal 4. Crecimiento histórico de la ciudad a partir del año de su fundación, segmentado por décadas, hasta la presenta fecha 5. Estadísticas de viviendas afectadas por desfondes, desglosado por colonia de la zona baja de la ciudad de Chetumal, de los últimos cinco años 6. Estadísticas de vialidades afectadas por desfondes, desglosado por colonia de la zona baja de la ciudad de Chetumal, de los últimos cinco años

Elaboró	Autorizó
 <hr/> Br. Joaquín Manuel Tun Tuz Jefe del Departamento de Normatividad	 <hr/> Lic. Manuel Adolfo Burgos Gómez Director Jurídico y Titular de la Unidad de Transparencia y Acceso a la Información Pública y Protección de Datos Personales.



INSTITUTO DE ACCESO A LA INFORMACIÓN Y
 PROTECCIÓN DE DATOS PERSONALES
 DE QUINTANA ROO

Formato para rendir el informe anual 2019

Sujeto Obligado	Instituto Geográfico y Catastral del Estado de Quintana Roo
Titular de la Unidad de Transparencia	Lic. Manuel Adolfo Burgos Gómez
Período que informa	1 de enero al 31 de diciembre de 2019
Aspecto a informar	Número de solicitudes presentadas al sujeto obligado, así como la información objeto de las mismas.

Número de solicitudes presentadas durante el período que se informa:	39
--	----

Número de solicitudes realizadas por hombres:	17
---	----

Número de solicitudes realizadas por mujeres:	15
---	----

Número de solicitudes realizadas por personas morales:	3
--	---

Número de solicitudes en las que no fue posible identificar el tipo de solicitante:	4
---	---

Total de Solicitudes (4)+(5)+(6)+(7) :	39
--	----

		7. Conocer si existen estudios Geohidrológicos relacionados con la problemática de los desfondes, en la zona baja de la ciudad de Chetumal 8. Historial de programas de pavimentación de vialidades de la zona baja de la ciudad de Chetumal, de los últimos 10 años Se solicita la información en formato digital
35	01281819	PARA FINES DE INVESTIGACIÓN ACADÉMICA SE SOLICITA LO SIGUIENTE: 1.- INFORMACIÓN ESTADÍSTICA SOBRE LOS DESFONDES EN INSTITUCIONES PÚBLICAS EN LA ZONA BAJA DE LA CIUDAD DE CHETUMAL EN ESTE SENTIDO 1.1.- UBICACIÓN Y CANTIDAD. 1.2.- TIPO DE DAÑO ESTRUCTURAL ENCONTRADO. 1.3.- ACCIONES REALIZADAS PARA REPARACIONES Y SU COSTO. 2.- AFOROS VEHICULARES EN LA ZONA BAJA DE LA CIUDAD DE CHETUMAL. 3.- ACCIDENTES VEHICULARES RELACIONADOS CON DESFONDES EN LA ZONA BAJA DE CHETUMAL. 4.- CRECIMIENTO HISTÓRICO DE LA CIUDAD A PARTIR DE SU FUNDACIÓN, SEGMENTADO POR DÉCADAS, HASTA LA PRESENTE

Elaboró	Autorizó
 Br. Joaquín Manuel Tun Tuz Jefe del Departamento de Normatividad	 Lic. Manuel Adolfo Burgos Gómez Director Jurídico y Titular de la Unidad de Transparencia y Acceso a la Información Pública y Protección de Datos Personales.



INSTITUTO DE ACCESO A LA INFORMACIÓN Y
 PROTECCIÓN DE DATOS PERSONALES
 DE QUINTANA ROO

Formato para rendir el informe anual 2019

Sujeto Obligado	Instituto Geográfico y Catastral del Estado de Quintana Roo
Titular de la Unidad de Transparencia	Lic. Manuel Adolfo Burgos Gómez
Período que informa	1 de enero al 31 de diciembre de 2019
Aspecto a informar	Número de solicitudes presentadas al sujeto obligado, así como la información objeto de las mismas.

Número de solicitudes presentadas durante el periodo que se informa:	39
Número de solicitudes realizadas por hombres:	17
Número de solicitudes realizadas por mujeres:	15
Número de solicitudes realizadas por personas morales:	3
Número de solicitudes en las que no fue posible identificar el tipo de solicitante:	4
Total de Solicitudes (4)+(5)+(6)+(7) :	39

		FECHA. 5.- ESTADÍSTICAS DE VIVIENDAS AFECTADAS POR DESFONDES, DESGLOSADO POR COLONIA, DE LA ZONA BAJA DE LA CIUDAD DE CHETUMAL, DE LOS ÚLTIMOS 5 AÑOS. 6.- ESTADÍSTICAS DE VIALIDADES AFECTADAS POR DESFONDES, DESGLOSADO POR COLONIA, DE LA ZONA BAJA DE LA CIUDAD DE CHETUMAL, DE LOS ÚLTIMOS 5 AÑOS. 7.- CONOCER SI EXISTEN ESTUDIOS GEOHIDROLÓGICOS RELACIONADOS CON LA PROBLEMÁTICA DE LOS DESFONDES, EN LA ZONA BAJA DE LA CIUDAD DE CHETUMAL. 8.- HISTORIAL DE PROGRAMAS DE PAVIMENTACIÓN DE VIALIDADES DE LA ZONA BAJA DE LA CIUDAD DE CHETUMAL, DE LOS ÚLTIMOS 10 AÑOS. SE SOLICITA LA INFORMACIÓN EN FORMATO DIGITAL.
36	01327019	Por medio del presente solicito su valioso apoyo con el fin de que se me indique si el predio ubicado en Nicolas Bravo 11 Mz 5 LT 4 Fraccionamiento Los Heroes, Benito Juarez, C.P. 77518, Quintana Roo, Folio Catastral 60110630190090T000 se encuentra a mi nombre o a nombre de algun tercero ya que aun cuento con un adeudo de la vivienda pero la Inmobiliaria Su Casita ya

Elaboró	Autorizó
 Br. Joaquín Manuel Tun Tuz Jefe del Departamento de Normatividad	 Lic. Manuel Adolfo Burgos Gómez Director Jurídico y Titular de la Unidad de Transparencia y Acceso a la Información Pública y Protección de Datos Personales.



INSTITUTO DE ACCESO A LA INFORMACIÓN Y
 PROTECCIÓN DE DATOS PERSONALES
 DE QUINTANA ROO

Formato para rendir el informe anual 2019

Sujeto Obligado	Instituto Geográfico y Catastral del Estado de Quintana Roo
Titular de la Unidad de Transparencia	Lic. Manuel Adolfo Burgos Gómez
Período que informa	1 de enero al 31 de diciembre de 2019
Aspecto a informar	Número de solicitudes presentadas al sujeto obligado, así como la información objeto de las mismas.

Número de solicitudes presentadas durante el periodo que se informa:	<u>39</u>
--	-----------

Número de solicitudes realizadas por hombres:	<u>17</u>
---	-----------

Número de solicitudes realizadas por mujeres:	<u>15</u>
---	-----------

Número de solicitudes realizadas por personas morales:	<u>3</u>
--	----------

Número de solicitudes en las que no fue posible identificar el tipo de solicitante:	<u>4</u>
---	----------

Total de Solicitudes (4)+(5)+(6)+(7) :	<u>39</u>
--	-----------

		no tiene operaciones y deseo saber como puedo continuar con el pago de mi vivienda la cual adquiri con ellos.
37	01381319	Buenas tardes Por favor pueden apoyarme con la siguiente información: Recursos hídricos de Quintana Roo, específicamente de la Riviera Maya. Demanda de agua potable en la Riviera Maya Calidad de agua en la Riviera Maya Normatividad vigente y aplicable en cuanto a la calidad de agua en la Riviera Maya, enfocada a Hotelería. Gracias de antemano Saludos.
38	01381619	Que indique la autoridad competente a nombre de quien se encuentra inscrito el predio: Fracción III, del Predio Xahuachol en la localidad de Mahahual, municipio de Othón P. Blanco, Quintana Roo, con la ubicación exacta del terreno geográficamente en latitud 18 30 51 y longitud 37 45 28, sobre la carretera Mahahual-Xcalac, se identifica con las siguientes medidas y colindancias AL NORTE en 180 metros con el lote o Fracción 04 del Terreno XAHUACHOL. AL SUR en 180 metros con el lote 02 del predio XAHUACHOL. AL ESTE en 60 metros con

Elaboró	Autorizó
 Br. Joaquín Manuel Tun Tuz Jefe del Departamento de Normatividad	 Lic. Manuel Adolfo Burgos Gómez Director Jurídico y Titular de la Unidad de Transparencia y Acceso a la Información Pública y Protección de Datos Personales.

INSTITUTO DE ACCESO A LA INFORMACIÓN Y
PROTECCIÓN DE DATOS PERSONALES
DE QUINTANA ROO

Formato para rendir el informe anual 2019

Sujeto Obligado	Instituto Geográfico y Catastral del Estado de Quintana Roo
Titular de la Unidad de Transparencia	Lic. Manuel Adolfo Burgos Gómez
Período que informa	1 de enero al 31 de diciembre de 2019
Aspecto a informar	Número de solicitudes presentadas al sujeto obligado, así como la información objeto de las mismas.

Número de solicitudes presentadas durante el periodo que se informa:	39
--	----

Número de solicitudes realizadas por hombres:	17
---	----

Número de solicitudes realizadas por mujeres:	15
---	----

Número de solicitudes realizadas por personas morales:	3
--	---

Número de solicitudes en las que no fue posible identificar el tipo de solicitante:	4
---	---

Total de Solicitudes (4)+(5)+(6)+(7) :	39
--	----

		ZONA FEDERAL DEL MAR CARIBE. AL OESTE en 60 metros con Terrenos Propiedad del GOBIERNO DEL ESTADO DE QUINTANA ROO.
39	01391219	El motivo de la presente es para solicitarle RESPUESTA POR OFICIO (a mi costa de tener que erogar un importe) de la persona física o moral que sea el propietario del bien inmueble donde se localiza el lote con superficie de 2,772.93 metros cuadrados, ubicado en el Boulevard Costero Sur de la Ciudad y Municipio de Bacalar, Quintana Roo...continua texto en documento adjunto.

Elaboró	Autorizó
 Br. Joaquín Manuel Tun Tuz Jefe del Departamento de Normatividad	 Lic. Manuel Adolfo Burgos Gómez Director Jurídico y Titular de la Unidad de Transparencia y Acceso a la Información Pública y Protección de Datos Personales.